

Врз основа на член 22 став 1 точка 1 и член 62 став 1 од Законот за локална самоуправа (Сл. Весник на Република Македонија бр.2/2002 и во врска со член 22 став 1 точка 7 од Статутот на Општина Кичево (сл. Гласник на Општина Кичево бр. 9/13) а согласно со член 10 став 4 од Законот за постапување со бесправно изградени објекти („Службен весник на РМ,, бр. 23/11, 54/2011,155/12, 72/13,44/14, 115/14, 199/14, 124/15, 129/15, 217/15 и 31/16), Советот на Општина Кичево, на Седницата одржана на ден _____ 2025 година, ја донесе следната :

Нë базë тë nenit 22, paragrafi 1 pika 1 dhe neni 62 paragrafi 1 тë Ligjit пër vetqeverisje lokale (“ Gz. zyrtare e Republikës së Maqedonisë” nr. 2/2002), dhe në lidhje me nenin 22 paragrafi 1 pika 7 nga Statuti i Komunës së Kërçovës (Fl.zyrtate e Komunës së Kërçovës” nr. 9/13), konformë nenit 10 paragrafi 4 тë Ligjit пër objektet e ndërtuara pa leje (“ Gazeta zyrtare e Republikës së Maqedonisë” nr. 23/11, 54/2011,155/12, 72/13, 44/14, 115/14, 199/14, 124/15, 129/15,217/15 dhe 31/16),Këshilli i Komunës së Kërçovës, në mbledhjen e mbajtur më dt. _____ 2025, e solli këte:

О Д Л У К А

Со која се утврдува дека ќе се донесе измена на Урбанистичка документација за населено место Стрелци донесен со одлука на совет бр.07-194/4-1 од 06.07.2001, за КП.бр.1924/1 КО Стрелци, во Општина Кичево.

Член 1

Се утврдува дека ќе се донесе измена на на Урбанистичка документација за населено место Стрелци донесен со одлука на совет бр.07-194/4-1 од 06.07.2001, за КП.бр.1924/1 КО Стрелци, во Општина Кичево.

Член 2

Донесувањето на Измената на Урбанистичка документација за населено место Стрелци донесен со одлука на совет бр.07-194/4-1 од 06.07.2001, за КП.бр.1924/1 КО Стрелци, заради вклопување на бесправниот објект, според геодетски елаборат за бесправно изградени објекти и делови на објекти бр.0804-449/1 од 22.08.2017 год.изработен од ДОО „Кат Плус,, Кичево, во урбанистичко планска документација.

Член 3

Финансирањето на изработката за донесување на измената на УД ќе се врши со средства од буџет на Општина Кичево.

Член 4

Спроведувањето на постапката за донесување на измената на УД ќе го врши Одделението за урбанизам и заштитана животната средина при Општина Кичево.

VENDIM

Me të cilin përcaktohet se do të sillet ndryshim i Plandokumentacionit Urbanistik për vendin e banuar Strellcë sjellur me vendim në këshill nr.07-194/4-1 nga dt.06.07.2001, për PK.nr.1924/1 për KK Strellcë, në Komunën e Kërçovës.

Neni 1

Përcaktohet se do të ndryshim i Plandokumentacionit Urbanistik për vendin e banuar Strellcë sjellur me vendim në këshill nr.07-194/4-1 nga dt.06.07.2001, për PK.nr.1924/1 për KK Strellcë, në Komunën e Kërçovës.

Neni 2

Sjellja e ndryshimit të Plandokumentacionit Urbanistik për vendin e banuar Strellcë sjellur me vendim në këshill nr.07-194/4-1 nga dt.06.07.2001, për PK.nr.1924/1 për KK Strellcë për arsye se do të bëhet pajtimi i qëllimeve në PK..nr.1924/1 për KK Zajaz, për përfshirjen e objektit të ndërtuar pa leje sipas elaboratit gjeodezik për objektet e ndërtuara pa leje dhe pjesëve të objekteve nr.0804-449/1 nga dt.22.08.2017 të hartuar nga SHPK „Kat Plus,,në Kërçovë, në dokumentacionin e planifikuar urbanistik.

Neni 3

Financimi për hartimin dhe sjelljen e DU-së, do të bëhet me mjete të Buxhetit të Komunës së Kërçovës.

Neni 4

Zbatimin e procedurës për sjelljen e DU-së do ta bëjë Seksioni për urbanizim dhe mbrojtjen e mjedisit jetësor në Komunën e Kërçovës.

Член 5

Оваа одлука стапува во сила осмиот ден од денот на објавување во Службен гласник на Општина Кичево.

Neni 5

Ky vendim hyn në fuqi ditën e tetë nga dita e publikimit në “Fletoren zyrtare të Komunës së Kërçovës”.

Бр. _____
_____ година
К и ч е в о

Nr. _____
Dt. _____
K ë r ç o v ë

СОВЕТ НА ОПШТИНА КИЧЕВО / KËSHILLI I KOMUNËS SË KËRÇOVËS
ПРЕТСЕДАТЕЛ / KRYETAR
Скендер Џабири/Skender Xhabiri



ТРГОВСКО ДРУШТВО ЗА ГЕОДЕТСКИ РАБОТИ

ДОО КАТ ПЛУС КИЧЕВО

Деловоден број : 0804-449/1

Датум: 22.08.2017 година

**ГЕОДЕТСКИ ЕЛАБОРАТ
ЗА
геодетски работи за посебни намени
за утврдување на фактичка положба на бесправно изградени
објекти и делови од објекти
КО Стрелци**

ТРГОВЕЦ ПОЕДИНЕЦ ОВЛАСТЕН ГЕОДЕТ/
ТРГОВСКО ДРУШТВО ЗА ГЕОДЕТСКИ РАБОТИ

Изготвил:

М.П.

Иванчо Божиновски дипл.геод.инж.
(име, презиме и потпис на овластен геодет)

АГЕНЦИЈА ЗА КАТАСТАР НА НЕДВИЖНОСТИ

Заверил/Одобрил

М.П.

(име, презиме и потпис на овластено
стручно лице од геодетска насока)

ТРГОВСКО ДРУШТВО ЗА ГЕОДЕТСКИ РАБОТИ

ДОО КАТ ПЛУС КИЧЕВО

СОДРЖИНА НА ГЕОДЕТСКИОТ ЕЛАБОРАТ

- 1. Технички извештај**
- 2. Скица на премерување**
- 3. Скици на премерување на внатрешна површина**
- 4. Рекапитулација**
- 5. Прилози**

ТРГОВСКО ДРУШТВО ЗА ГЕОДЕТСКИ РАБОТИ

ДОО КАТ ПЛУС КИЧЕВО

ТЕХНИЧКИ ИЗВЕШТАЈ

По поднесено барање бр.0804-449/1 од 22.08.2017г. од лицето Ристеми Исен од с.Гарани, изработен е Геодетски елаборат за геодетски работи за посебни намени за утврдување на фактичка положба на бесправно изградени објекти и делови од објекти на КП.272/1 КО.Стрелци.

На ден 22.08.2017година извршен е премер на лице место зграда бр.2 и зграда бр.3 на КП.272/1 и изработена е скица на премерување.Со помош на GPS SOKKIA GRX (rtk metod) измерена е точка станица од која е извршено снимање на зградите со тотална станица. Зградите се изградени со спратност од приземје и кат 1.

Извршено е етажно мерење на зградите и изработени се скици за премерување на внатрешна површина на згради и посебни делови од згради. Мерењето е извршено со рачен далечиномер со сантиметарска точност.

Мерењето како и понатамошната обработка на податоците ја извршил Иванчо Божиновски.

Изготвил

Иванчо Божиновски
(име, презиме и потпис)

Податоци од извршеното теренско мерење:

СТ 1 500168.33 600079.05
53 498459.77 596964.34

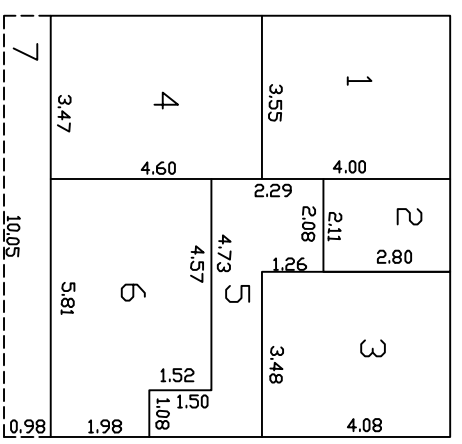
точка	визура	агол	должина
СТ 1	53	0 00 00	
	1	06 59 48	11.66
	2	13 31 01	5.77
	3	72 44 22	17.50
	4	112 19 06	20.18
	5	130 29 46	11.38

Д.О.О. КАТ-ПЛУС
КИЧЕВО

СКИЦА

НА ПРЕМЕРУВАЊЕ НА ВНАТРЕШНА ПОВРШИНА НА ЗГРАДА,
ПОСЕБЕН ДЕЛ ОД ЗГРАДА И ДРУГ ОБЈЕКТ

ЕМБГ/ЕМБС		Име и презиме/ назив и адреса		Дел на недвижност	
		Ристеми Исен, с.Гарани		1/1	
Број на катастарска парцела		272/1	Влез Кат	1	Внатрешна површина/волумен м ² /м ³ според правниот основ
Број на зградата во парцелата		2	Број на посебниот дел од зградата	1	
Намена на зградата и друг објект		А1-1	Намена на посебниот дел од зградата	СТ	
Адреса на зградата		с.Стрешци			



Преметување на вкупна внатрешна површина	број на просторија	Должина	Ширина	површина	Помошни површини	
					Вкупно:	Вкупно:
1	4.00	3.55	14.20			
2	2.80	2.11	5.91			
3	4.08	3.48	14.20			
4	4.60	3.47	15.96			
5	5.81	1.03	5.98			
+	1.50	1.08	1.62			
+	2.08	1.26	2.62			
6	5.81	1.98	11.50			
+	4.57	1.52	6.95			
Вкупно:				78.94		
Помошни површини						
7	10.05	0.98	9.85			
Вкупно:				9.85		
Изготвил						
Иванчо Божиновски						
(име, презиме и потпис)М.П.						

Д.О.О. КАТ-ПЛУС
КИЧЕВО

СКИЦА

НА ПРЕМЕРУВАЊЕ НА ВНАТРЕШНА ПОВРШИНА НА ЗГРАДА,
ПОСЕБЕН ДЕЛ ОД ЗГРАДА И ДРУГ ОБЈЕКТ

ЕМБГ/ЕМБС		Име и презиме/ назив и адреса		Дел на недвижност 1/1		Преметување на вкупна површина											
		Ристеми Исен, с.Гарани				број на просторија	Должина	Ширина	површина								
						1	5.86	4.02	23.56								
Број на катастарска парцела	272/1	Влез Кат		1 ПР	Внатрешна површина/волумен м2/м3 според правниот основ	2	5.69	2.97	16.90								
Број на зградата во парцелата	3	Број на посебниот дел од зградата															
Намена на зградата и друг објект	А5-4	Намена на посебниот дел од зградата			П												
Адреса на зградата	с.Стрелици																
<table border="1" style="width: 100%; text-align: center;"> <tr> <td style="width: 25%;">1</td> <td style="width: 25%;">5.86</td> <td style="width: 25%;">2</td> <td style="width: 25%;">5.69</td> </tr> <tr> <td>4.02</td> <td></td> <td>2.97</td> <td></td> </tr> </table>						1	5.86	2	5.69	4.02		2.97		Вкупно: 40.46			
						1	5.86	2	5.69								
						4.02		2.97									
						помошница површина											
						Вкупно:											
						Изготвил											
						Иванчо Божиновски											
						(име ,презиме и потпис)М.П.											

Д.О.О. КАТ-ПЛУС
КИЧЕВО

СКИЦА
НА ПРЕМЕРУВАЊЕ НА ВНАТРЕШНА ПОВРШИНА НА ЗГРАДА,
ПОСЕБЕН ДЕЛ ОД ЗГРАДА И ДРУГ ОБЈЕКТ

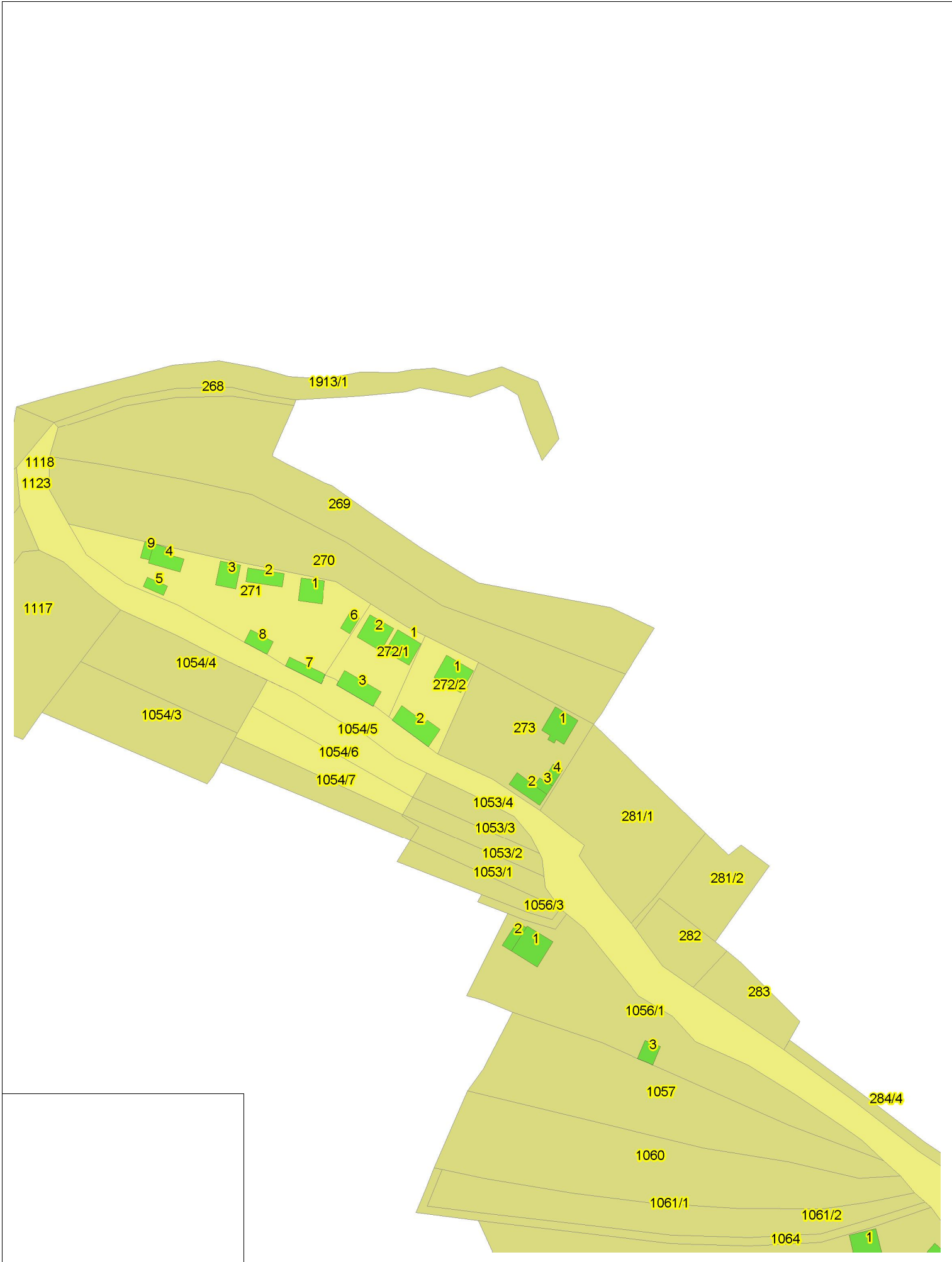
ЕМВГ/ЕМВС		Име и презиме/ назив и адреса		Дел на недвижност I/I		Преметување на вкупна површина			
		Ристеми Исен, с.Гарани				внатрешна површина			
						број на просторија			
						Должина			
						Ширина			
						површина			
Број на катастарска парцела	272/1	Влез Кат	2	Внатрешна површина/волумен м2/м3		1	5.61	3.35	18.79
Број на зградата во парцелата	3	Број на посебниот дел од зградата		според правниот основ		2	5.55	3.87	21.48
Намена на зградата и друг објект	A5.4	Намена на посебниот дел од зградата							
Адреса на зградата	с:Стрепци								
ПОМОШНИ ПОВРШИНИ									
							Вкупно: 40.27		
ИЗГОТВЕНИ									
							Вкупно: 40.27		
ИЗГОТВЕНИ									
Иванчо Божиновски (име, презиме и потпис)/М.П.									

Д.О.О. КАТ-ПЛУС КИЧЕВО

СКИЦА

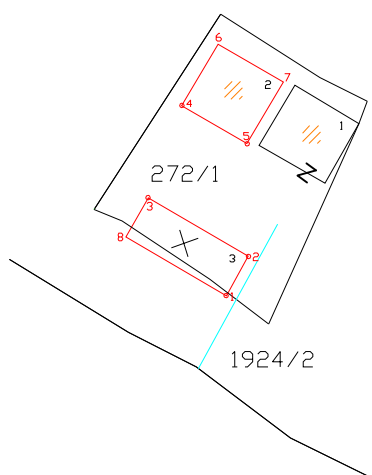
НА ПРЕМЕРУВАЊЕ НА ВНАТРЕШНА ПОВРШИНА НА ЗГРАДА,
ПОСЕБЕН ДЕЛ ОД ЗГРАДА И ДРУГ ОБЈЕКТ

ЕМБГ/ЕМБС		Име и презиме/ назив и адреса		Дел на недвижност		Пресметување на вкупна површина				
Ристеми Исен, с.Тарани				1/1		број на просторија	Должина	Ширина	површина	
Број на катастарска парцела	272/1	Влез Кат	2 К1	Внатрешна површина/волумен м2/м3 според правниот основ		1	7.42	5.55	41.18	
Број на зградата во парцелата	3	Број на посебниот дел од зградата								
Намена на зградата и друг објект	А5-4	Намена на посебниот дел од зградата		с.Стрешици						
Адреса на зградата										
						Вкупно: 41.18				
						помошница површина				
						Вкупно:				
						Изготвил				
						Иванчо Божиновски				
						(име, презиме и потпис) М.П.				





ТЕРЕНСКА СКИЦА НА ПРЕМЕРУВАЊЕ
1:1000



Координати на детални точки:

1.Y = 500161.52	X = 600069.59
2.Y = 500164.45	X = 600074.78
3.Y = 500151.18	X = 600082.53
4.Y = 500155.65	X = 600094.75
5.Y = 500164.30	X = 600089.69
6.Y = 500160.41	X = 600102.89
7.Y = 500169.06	X = 600097.83
8.Y = 500148.25	X = 600077.34

— состојба од катастарски план

— состојба од лице место

Место и датум:

Кичево 22.08.2017г.

Изготвил:

(име, презиме, потпис и печат)



ПОТВРДА
за проверка на геодетски елаборат
КО СТРЕЛЦИ

Се потврдува дека КАТПЛУС ДОО, 6099246, С.ЛАЗАРОВСКИ ВВ - КИЧЕВО на ден 14.09.2017 во 17:32:00 часот до Агенцијата за катастар на недвижности достави пријава за проверка на геодетски елаборат заведена под број 03-223/3-504/2017

КО.: СТРЕЛЦИ / Парцела: 272/1

За да го искористите изработениот геодетски елаборат, внесете ја следната лозинка 'DSDVUMN', на <https://ekatlite.platform.katastar.gov.mk/ekatlite>.

Овластено лице
Иванчо Божиновски

(име, презиме и потпис)

ДОО КАТ ПЛУС - КИЧЕВО

РЕКАПИТУЛАЦИЈА

Број на КП		Адреса (улица и куќен број на зградата)	Број на зграда	Влез	Кат	Стан	Намена на посебниот дел од зградата	Внатрешна површина на посебниот дел од зградата м2	Волумен (м3)	Површина на земјиште под зграда		Висина на зграда (кота на венец)
основен	Дел									Број на зграда	(м2)	(м)
272	1	с.Стрелци	2	1	ПР	1	СТ	80		1	94	5.50
272	1	с.Стрелци	2	1	К1	1	СТ	79				
272	1	с.Стрелци	2	1	К1	1	пп	10				
272	1	с.Стрелци	3	1	ПР		п	40		3	76	5.35
1924	1	с.Стрелци	3	2	ПР		п	40			16	
			3	1	К1		п	41				
			3	2	К1		п	41				
							Вкупно	331				

М.П.

Изготвил
Иванчо Божиновски

АГЕНЦИЈА ЗА КАТАСТАР НА НЕДВИЖНОСТИ

ИСПРАВКИ

3756.

Во „Службен весник на Република Македонија“ бр. 95/2015 од 10 јуни 2015 година на стр. 57, од Агенцијата за катастар на недвижности објавен е Правилник за изменување и дополнување на Правилникот за промер на недвижности бр. 01-8675/1 од 3 јуни 2015 година.

Составен дел на овој Правилник се следните прилози:

Прилог број 18

ИЗЈАВА СО ПОДАТОЦИ ЗА НЕДВИЖНОСТИ

ЛИСТ 1

Основни податоци

Име Исеи

Презиме Рибески

Адреса на живеење м. Тарноч

Податоци за недвижноста

Катастарска општина Сирениц

Катастарска парцела 272/1 ЗТ.2

Зграда/Објект/посебен дел од зграда (стан, деловна просторија, гаража и др.)
на КП 272/1

Општина Кичево Улица Сирениц Број _____



ЛИСТ 1-а

КАРАКТЕРИСТИКИ НА ОБЈЕКТИ ЗА ДОМУВАЊЕ

за нова изградба на објектот 2010

на невршена доградба/надградба на објектот _____

на реконструкција /

од реконструкција

- Фоводо
- Столарија
- Инсталации
- Кров

Материјал од кој е изграден објектот

- Монгажен материјал
- Мошловит материјал
- Тврд материјал

Изјавил

ISEM RISTEMI

(Име дрвоца и потпиш)



АГЕНЦИЈА ЗА КАТАСТАР НА НЕДВИЖНОСТИ

ИСПРАВКИ

3756.

Во „Службен весник на Република Македонија“ бр. 95/2015 од 10 јуни 2015 година на стр. 57, од Агенцијата за катастар на недвижности објавен е Правилник за изменување и дополнување на Правилникот за преглед на недвижности бр. 01-8675/1 од 3 јуни 2015 година.

Составен дел на овој Правилник се следните прилози:

Прилог број 18

ИЗЈАВА СО ПОДАТОЦИ ЗА НЕДВИЖНОСТИ

ЛИСТ 1

Основни податоци

Име ИсенПрезиме РистемчиАдреса на живеење Сирфел 44

Податоци за недвижноста

Катастарска општина Сирфел 44Катастарска парцела 272/1 ЗТ. 3Зграда/Објект/посебен дел од зграда (стан, деловна просторија, гаража и др.)
на КП 272/1Општина Кичево Улица Сирфел 44 Број 1

ЛИСТ 1-а

КАРАКТЕРИСТИКИ НА ОБЈЕКТИ ЗА ДОМУВАЊЕ

за на изградба на објектот 2010

за на извршена доградба/надградба на објектот _____

за на реконструкција _____

за реконструкција

- Фасада
- Столарија
- Инсталации
- Кров

Материјал од кој е изграден објектот

- Монтажен материјал
- Мешовит материјал
- Тврд материјал

Исјавил

ISEM SISTEMI

(Име, презиме и потпиш)



ПОПИСЕН ЛИСТ СО НЕЗАПИШАНИ ПРАВА број: 849
Катастарска општина: СТРЕЛЦИ

ЛИСТ А: ПОДАТОЦИ ЗА НОСИТЕЛОТ НА ПРАВОТО НА СОПСТВЕНОСТ					
Ред. бр.	ЕМБГ / ЕМБС	Име и презиме / Назив	Адреса / Седиште	Дел на недвижност	Правен основ на запишување
1	***	РИСТЕМИ ШЕФИК	ГАРАНИ	1/2	исправка на грешка по службена должност во површина-усогласување на атрибутни со графички податоци
2	***	РИСТЕМОСКИ ИСЕН	ГАРАНИ	1/2	

ЛИСТ Б: ПОДАТОЦИ ЗА ЗЕМЈИШТЕТО (КАТАСТАРСКА ПАРЦЕЛА) И ЗА ПРАВОТО НА СОПСТВЕНОСТ								
Број на катастарска парцела		Викано место/улица	Катастарска		Површина во м2	Сопственост / сосопственост / заедничка сопственост		Отуфено во Пописен лист број
основен	дел		култура	класа				
272	1	БАНЈА	гиз		684	-	0	
272	1	БАНЈА	зпз 1		91	-	0	

Легенда на внесени шифри и кратенки:	
Шифра	Опис
зпз	Земјиште под зграда
гиз	градежно изградено земјиште

М.П.

Овластено лице:
Иванчо Божиновски
име и презиме, потпис

Плаќањето е успешно завршено

Број на извршената трансакција: 1880353

Назив на налогодавач: Иванчо Божиновски ул. Борис Кидрич бр. 1-2/5	Датум на валута 14.09.2017	Назив на налогопримач: НРБМ Буџет на РМ
Трансакциска сметка на	Трансакциска сметка на 100-0000000-630-95	Банка на налогопримач: АКН 3
Банка на налогодавач:	Износ: МКД 155.40	Уплатна сметка:
Даночен број или ЕМБС: 6099246	Сметка на буџетски корисник: 2100100100450-787-11	Приходна шифра и програма: 724116-20 <input type="checkbox"/> преку МИПС
Повикување на број:	Датум на уплата: 14.09.2017	Место на плаќање: Интернет Casys cPay
Цел на плаќање: Пописен лист		
Потпис:		

Налог ПП50

ВКУПНО ЗА ПРИЈАВА	150.00
АДМИНИСТРАТИВНА ТАКСА	0.00
ПРОВИЗИЈА	5.40
ВКУПНО ЗА НАПЛАТА	155.40

РЕПУБЛИКА МАКЕДОНИЈА
АГЕНЦИЈА ЗА КАТАСТАР НА НЕДВИЖНОСТИ

1105-8928/2017 од 14.09.2017 17:33:59



БАРАЊЕ

за издавање на податоци од ГКИСКО СТРЕЛЦИ

Од КАТПЛУС ДОО, 6099246.

С.ЛАЗАРОВСКИ ВВ, __.

Барам да ми се издадат следните податоци:

1. Имотен лист број: _____ за КП број: _____, КО: _____.
2. Имотен лист за инфраструктурен објект број: _____.
3. Извод од катастарски план за КП број: _____, КО: _____.
4. Извод од катастарски план со координати за КП број: _____, КО: _____.
5. Извод од план за инфраструктурни објекти број: _____.
6. Уверение за историски преглед на извршените запишувања за КП број: _____.
7. Уверение за историски преглед на извршените запишувања за инфраструктурен објект број: _____.
8. Уверение за историски преглед на извршените запишувања за КП број: _____, број на зграда _____, влез _____, кат _____, посебен дел од згради (стан/деловна просторија) _____, КО _____.
9. Лист за предбележување на градба број: _____ на КП број: _____, КО _____.
10. Лист за предб. на инфрастр. објект број: _____ на КП број: _____, КО _____.
11. Евидентен лист за згради и другио бјекти број: _____, КО: _____.
12. Евидентен лист за инфраструктурен објект број: _____.
13. Лист за времени објекти број: _____, КО _____.
14. Пописен лист со незапишани права број: _____, КО: _____.
15. Координати на точка од геодетската референтна мрежа на КП број: _____, КО: _____.
16. Координати на детална точка _____, КП: _____.
17. Фотокопија од етажна скица _____.
18. Уверение за канцелариска идентификација за КП број: _____ од КЗ/КН, КО _____.
19. Уверение дека лицето не е запишано како носител на право во КН.
20. Список индикации за КП број: _____, КО: _____.
21. Список на катастарски парцели низ кои поминуваа инфраструктурен објект бр. _____.
22. Други податоци: КП: _____.

* Податоците за ЕМБГ/ЕМБС на лицата запишани во ГКИС, се пополнуваат доколку подносител на барањето е лично запишаниот носител или од него ополномоштено лице

Подносител на барањето

Дата 14.09.2017

КАТПЛУС ДОО



ИМОТЕН ЛИСТ број: 1341 ИЗВОД
Катастарска општина: СТРЕЛЦИ

ЛИСТ А: ПОДАТОЦИ ЗА НОСИТЕЛОТ НА ПРАВОТО НА СОПСТВЕНОСТ							
Ред. бр.	ЕМБГ / ЕМБС	Име и презиме / Назив	Адреса / Седиште	Дел на недвижност	Правен основ на запишување	Бр. на пред. по кој е извршено запишување	Датум и час на запишување
1	***	РЕПУБЛИКА МАКЕДОНИЈА		1/1	геодетски елаборат бр.23-11/3 од 13.01.2016 година од Премер Екстра Кичево и решение за утврдување на правен статус на бесправен објект УП.1.бр.10-367/15 од 11.7.2016 година од Општина Кичево	1113-4483/2016	06.09.2016 09:36:45

ЛИСТ Б: ПОДАТОЦИ ЗА ЗЕМЈИШТЕТО (КАТАСТАРСКА ПАРЦЕЛА) И ЗА ПРАВОТО НА СОПСТВЕНОСТ											
Број на катастарска парцела		Викано место/улица	Катастарска			Површина во м2	Сопственост / сосопственост / заедничка сопственост			Бр. на пред. по кој е извршено запишување	Датум и час на запишување
основен	дел		култура	класа							
1924	2	СЕЛО	гз	зпио		12920	СОПСТВЕНОСТ			1113-4483/2016	06.09.2016 09:36:45

Легенда на внесени шифри и кратенки:	
Шифра	Опис
зпио	земјиште под инфраструктурни објекти
гз	Вештачки неплодни земјишта

Тип	Опис
Извод	Дел од содржината на имотниот лист за избраните парцели или згради



ИМОТЕН ЛИСТ број: 1341 ИЗВОД
Катастарска општина: СТРЕЛЦИ

М.П.



Плаќањето е успешно завршено

Број на извршената трансакција: 1880359

Назив на налогодавач: Иванчо Божиновски ул. Борис Кидрич бр. 1-2/5	Датум на валута 14.09.2017	Назив на налогопримач: НРБМ Буџет на РМ
Трансакциска сметка на	Трансакциска сметка на 100-0000000-630-95	Банка на налогопримач: АКН 3
Банка на налогодавач:	Износ: МКД 155.40	Уплатна сметка:
Даночен број или ЕМБС: 6099246	Сметка на буџетски корисник: 2100100100450-787-11	Приходна шифра и програма: 724116-20 <input type="checkbox"/> преку МИПС
Повикување на број:	Датум на уплата: 14.09.2017	Место на плаќање: Интернет Casys cPay
Цел на плаќање: Имотен лист		
Потпис:		

Налог ПП50

ВКУПНО ЗА ПРИЈАВА	150.00
АДМИНИСТРАТИВНА ТАКСА	0.00
ПРОВИЗИЈА	5.40
ВКУПНО ЗА НАПЛАТА	155.40

РЕПУБЛИКА МАКЕДОНИЈА
АГЕНЦИЈА ЗА КАТАСТАР НА НЕДВИЖНОСТИ

1105-8930/2017 од 14.09.2017 18:04:02



БАРАЊЕ

за издавање на податоци од ГКИСКО СТРЕЛЦИ
Од КАТПЛУС ДОО, 6099246.
С.ЛАЗАРОВСКИ ВВ, __.

Барам да ми се издадат следните податоци:

1. Имотен лист број: 1341 за КП број: _____, КО: КИЧЕВО - СТРЕЛЦИ.
2. Имотен лист за инфраструктурен објект број: _____.
3. Извод од катастарски план за КП број: _____, КО: _____.
4. Извод од катастарски план со координати за КП број: _____, КО: _____.
5. Извод од план за инфраструктурни објекти број: _____.
6. Уверение за историски преглед на извршените запишувања за КП број: _____.
7. Уверение за историски преглед на извршените запишувања за инфраструктурен објект број: _____.
8. Уверение за историски преглед на извршените запишувања за КП број: _____, број на зграда _____, влез _____, кат _____, посебен дел од згради (стан/деловна просторија) _____, КО _____.
9. Лист за предбележување на градба број: _____ на КП број: _____, КО _____.
10. Лист за предб. на инфрастр. објект број: _____ на КП број: _____, КО _____.
11. Евидентен лист за згради и другио бјекти број: _____, КО: _____.
12. Евидентен лист за инфраструктурен објект број: _____.
13. Лист за времени објекти број: _____, КО _____.
14. Пописен лист со незапишани права број: _____, КО: _____.
15. Координати на точка од геодетската референтна мрежа на КП број: _____, КО: _____.
16. Координати на детална точка _____, КП: _____.
17. Фотокопија од етажна скица _____.
18. Уверение за канцелариска идентификација за КП број: _____ од КЗ/КН, КО _____.
19. Уверение дека лицето не е запишано како носител на право во КН.
20. Список индикации за КП број: _____, КО: _____.
21. Список на катастарски парцели низ кои поминуваа инфраструктурен објект бр. _____.
22. Други податоци: КП: _____.

* Податоците за ЕМБГ/ЕМБС на лицата запишани во ГКИС, се пополнуваат доколку подносител на барањето е лично запишаниот носител или од него ополномоштено лице

Подносител на барањето

Дата 14.09.2017

КАТПЛУС ДОО

РЕПУБЛИКА МАКЕДОНИЈА
АГЕНЦИЈА ЗА КАТАСТАР НА НЕДВИЖНОСТИ

1105-8929/2017 од 14.09.2017 17:36:04



БАРАЊЕ

за издавање на податоци од ГКИСКО СТРЕЛЦИ

Од КАТПЛУС ДОО, 6099246.

С.ЛАЗАРОВСКИ ВВ, __.

Барам да ми се издадат следните податоци:

1. Имотен лист број: 1341 за КП број: _____, КО: КИЧЕВО - СТРЕЛЦИ.
2. Имотен лист за инфраструктурен објект број: _____.
3. Извод од катастарски план за КП број: _____, КО: _____.
4. Извод од катастарски план со координати за КП број: _____, КО: _____.
5. Извод од план за инфраструктурни објекти број: _____.
6. Уверение за историски преглед на извршените запишувања за КП број: _____.
7. Уверение за историски преглед на извршените запишувања за инфраструктурен објект број: _____.
8. Уверение за историски преглед на извршените запишувања за КП број: _____, број на зграда _____, влез _____, кат _____, посебен дел од згради (стан/деловна просторија) _____, КО _____.
9. Лист за предбележување на градба број: _____ на КП број: _____, КО _____.
10. Лист за предб. на инфрастр. објект број: _____ на КП број: _____, КО _____.
11. Евидентен лист за згради и другио бјекти број: _____, КО: _____.
12. Евидентен лист за инфраструктурен објект број: _____.
13. Лист за времени објекти број: _____, КО _____.
14. Пописен лист со незапишани права број: _____, КО: _____.
15. Координати на точка од геодетската референтна мрежа на КП број: _____, КО: _____.
16. Координати на детална точка _____, КП: _____.
17. Фотокопија од етажна скица _____.
18. Уверение за канцелариска идентификација за КП број: _____ од КЗ/КН, КО _____.
19. Уверение дека лицето не е запишано како носител на право во КН.
20. Список индикации за КП број: _____, КО: _____.
21. Список на катастарски парцели низ кои поминуваа инфраструктурен објект бр. _____.
22. Други податоци: КП: _____.

* Податоците за ЕМБГ/ЕМБС на лицата запишани во ГКИС, се пополнуваат доколку подносител на барањето е лично запишаниот носител или од него ополномоштено лице

Подносител на барањето

Дата 14.09.2017

КАТПЛУС ДОО

Плаќањето е успешно завршено

Број на извршената трансакција: 1880354

Назив на налогодавач: Иванчо Божиновски ул. Борис Кидрич бр. 1-2/5	Датум на валута 14.09.2017	Назив на налогопримач: НРБМ Буџет на РМ
Трансакциска сметка на	Трансакциска сметка на 100-0000000-630-95	Банка на налогопримач: АКН 3
Банка на налогодавач:	Износ: МКД 155.40	Уплатна сметка:
Даночен број или ЕМБС: 6099246	Сметка на буџетски корисник: 2100100100450-787-11	Приходна шифра и програма: 724116-20 <input type="checkbox"/> преку МИПС
Повикување на број:	Датум на уплата: 14.09.2017	Место на плаќање: Интернет Casys cPay
Цел на плаќање: Имотен лист		
Потпис:		

Налог ПП50

ВКУПНО ЗА ПРИЈАВА	150.00
АДМИНИСТРАТИВНА ТАКСА	0.00
ПРОВИЗИЈА	5.40
ВКУПНО ЗА НАПЛАТА	155.40



ИМОТЕН ЛИСТ број: 1341 ИЗВОД
Катастарска општина: СТРЕЛЦИ

ЛИСТ А: ПОДАТОЦИ ЗА НОСИТЕЛОТ НА ПРАВОТО НА СОПСТВЕНОСТ							
Ред. бр.	ЕМБГ / ЕМБС	Име и презиме / Назив	Адреса / Седиште	Дел на недвижност	Правен основ на запишување	Бр. на пред. по кој е извршено запишување	Датум и час на запишување
1	***	РЕПУБЛИКА МАКЕДОНИЈА		1/1	геодетски елаборат бр.23-11/3 од 13.01.2016 година од Премер Екстра Кичево и решение за утврдување на правен статус на бесправен објект УП.1.бр.10-367/15 од 11.7.2016 година од Општина Кичево	1113-4483/2016	06.09.2016 09:36:45

ЛИСТ Б: ПОДАТОЦИ ЗА ЗЕМЈИШТЕТО (КАТАСТАРСКА ПАРЦЕЛА) И ЗА ПРАВОТО НА СОПСТВЕНОСТ										
Број на катастарска парцела		Викано место/улица	Катастарска		Површина во м2	Сопственост / сосопственост / заедничка сопственост			Бр. на пред. по кој е извршено запишување	Датум и час на запишување
основен	дел		култура	класа						
1924	1	СЕЛО		у	1456	СОПСТВЕНОСТ			1121-87/2012	26.06.2012 16:02:08

Легенда на внесени шифри и кратенки:	
Шифра	Опис
у	Улици

Тип	Опис
Извод	Дел од содржината на имотниот лист за избраните парцели или згради



ИМОТЕН ЛИСТ број: 1341 ИЗВОД
Катастарска општина: СТРЕЛЦИ

М.П.



Плаќањето е успешно завршено

Број на извршената трансакција: 1880355

Назив на налогодавач: Иванчо Божиновски ул. Борис Кидрич бр. 1-2/5	Датум на валута 14.09.2017	Назив на налогопримач: НРБМ Буџет на РМ
Трансакциска сметка на	Трансакциска сметка на 100-0000000-630-95	Банка на налогопримач: АКН 3
Банка на налогодавач:	Износ: МКД 68.38	Уплатна сметка:
Даночен број или ЕМБС: 6099246	Сметка на буџетски корисник: 2100100100450-787-11	Приходна шифра и програма: 724116-20 <input type="checkbox"/> преку МИПС
Повикување на број:	Датум на уплата: 14.09.2017	Место на плаќање: Интернет Casys cPay
Цел на плаќање: Координати од геодетска основа		
Потпис:		

Налог ПП50

ВКУПНО ЗА ПРИЈАВА	66.00
АДМИНИСТРАТИВНА ТАКСА	0.00
ПРОВИЗИЈА	2.38
ВКУПНО ЗА НАПЛАТА	68.38

РЕПУБЛИКА МАКЕДОНИЈА
АГЕНЦИЈА ЗА КАТАСТАР НА НЕДВИЖНОСТИ

1109-2507/2017 од 14.09.2017 17:38:15



БАРАЊЕ

за издавање на податоци од ГКИСКО СТРЕЛЦИ
Од КАТПЛУС ДОО, 6099246.
С.ЛАЗАРОВСКИ ВВ, __.

Барам да ми се издадат следните податоци:

1. Имотен лист број: _____ за КП број: _____, КО: _____.
2. Имотен лист за инфраструктурен објект број: _____.
3. Извод од катастарски план за КП број: _____, КО: _____.
4. Извод од катастарски план со координати за КП број: _____, КО: _____.
5. Извод од план за инфраструктурни објекти број: _____.
6. Уверение за историски преглед на извршените запишувања за КП број: _____.
7. Уверение за историски преглед на извршените запишувања за инфраструктурен објект број: _____.
8. Уверение за историски преглед на извршените запишувања за КП број: _____, број на зграда _____, влез _____, кат _____, посебен дел од згради (стан/деловна просторија) _____, КО _____.
9. Лист за предбележување на градба број: _____ на КП број: _____, КО _____.
10. Лист за предб. на инфрастр. објект број: _____ на КП број: _____, КО _____.
11. Евидентен лист за згради и другио бјекти број: _____, КО: _____.
12. Евидентен лист за инфраструктурен објект број: _____.
13. Лист за времени објекти број: _____, КО _____.
14. Пописен лист со незапишани права број: _____, КО: _____.
15. Координати на точка од геодетската референтна мрежа на КП број: 272/1, КО: КИЧЕВО - СТРЕЛЦИ
16. Координати на детална точка _____, КП: _____.
17. Фотокопија од етажна скица _____.
18. Уверение за канцелариска идентификација за КП број: _____ од КЗ/КН, КО _____.
19. Уверение дека лицето не е запишано како носител на право во КН.
20. Список индикации за КП број: _____, КО: _____.
21. Список на катастарски парцели низ кои поминуваа инфраструктурен објект бр. _____.
22. Други податоци: КП: _____.

* Податоците за ЕМБГ/ЕМБС на лицата запишани во ГКИС, се пополнуваат доколку подносител на барањето е лично запишаниот носител или од него ополномоштено лице

Подносител на барањето

Дата 14.09.2017

КАТПЛУС ДОО

РЕПУБЛИКА МАКЕДОНИЈА
АГЕНЦИЈА ЗА КАТАСТАР НА НЕДВИЖНОСТИ

1109-2260/2017 од 21.08.2017 23:19:35



КООРДИНАТИ НА ТОЧКИ ОД ГЕОДЕТСКАТА РЕФЕРЕНТНА МРЕЖА

ПОДРАЧЈЕ / КО СТРЕЛЦИ

Ознака (тип) на геодетска	Бр. на точка	Y	X	H
	61	500410,271	599838,170	

Овластено лице
Драган Димитриески
(име, презиме и потпис)

Плаќањето е успешно завршено

Број на извршената трансакција: 1882529

Назив на налогодавач: Иванчо Божиновски ул. Борис Кидрич бр. 1-2/5	Датум на валута 15.09.2017	Назив на налогопримач: НРБМ Буџет на РМ
Трансакциска сметка на	Трансакциска сметка на 100-0000000-630-95	Банка на налогопримач: АКН 3
Банка на налогодавач:	Износ: МКД 528.90	Уплатна сметка:
Даночен број или ЕМБС: 6099246	Сметка на буџетски корисник: 2100100100450-787-11	Приходна шифра и програма: 724116-20 <input type="checkbox"/> преку МИПС
Повикување на број:	Датум на уплата: 15.09.2017	Место на плаќање: Интернет Casys cPay
Цел на плаќање: Издавање на податоци во дигитална форма		
Потпис:		

Налог ПП50

ВКУПНО ЗА ПРИЈАВА	414.00
АДМИНИСТРАТИВНА ТАКСА	0.00
ПРОВИЗИЈА	14.90
ЗАВЕРКА НА ГЕОДЕТСКИ ЕЛАБОРАТ	100.00
ВКУПНО ЗА НАПЛАТА	528.90

РЕПУБЛИКА МАКЕДОНИЈА
АГЕНЦИЈА ЗА КАТАСТАР НА НЕДВИЖНОСТИ

1109-2528/2017 од 15.09.2017 16:18:05



БАРАЊЕ

за издавање на податоци од ГКИСКО СТРЕЛЦИ
Од КАТПЛУС ДОО, 6099246.
С.ЛАЗАРОВСКИ ВВ, __.

Барам да ми се издадат следните податоци:

1. Имотен лист број: _____ за КП број: _____, КО: _____.
2. Имотен лист за инфраструктурен објект број: _____.
3. Извод од катастарски план за КП број: _____, КО: _____.
4. Извод од катастарски план со координати за КП број: _____, КО: _____.
5. Извод од план за инфраструктурни објекти број: _____.
6. Уверение за историски преглед на извршените запишувања за КП број: _____.
7. Уверение за историски преглед на извршените запишувања за инфраструктурен објект број: _____.
8. Уверение за историски преглед на извршените запишувања за КП број: _____, број на зграда _____, влез _____, кат _____, посебен дел од згради (стан/деловна просторија) _____, КО _____.
9. Лист за предбележување на градба број: _____ на КП број: _____, КО _____.
10. Лист за предб. на инфрастр. објект број: _____ на КП број: _____, КО _____.
11. Евидентен лист за згради и другио бјекти број: _____, КО: _____.
12. Евидентен лист за инфраструктурен објект број: _____.
13. Лист за времени објекти број: _____, КО _____.
14. Пописен лист со незапишани права број: _____, КО: _____.
15. Координати на точка од геодетската референтна мрежа на КП број: _____, КО: _____.
16. Координати на детална точка _____, КП: _____.
17. Фотокопија од етажна скица _____.
18. Уверение за канцелариска идентификација за КП број: _____ од КЗ/КН, КО _____.
19. Уверение дека лицето не е запишано како носител на право во КН.
20. Список индикации за КП број: _____, КО: _____.
21. Список на катастарски парцели низ кои поминуваа инфраструктурен објект бр. _____.
22. Други податоци: КП: 272/1.

* Податоците за ЕМБГ/ЕМБС на лицата запишани во ГКИС, се пополнуваат доколку подносител на барањето е лично запишаниот носител или од него ополномоштено лице

Подносител на барањето

Дата 15.09.2017

КАТПЛУС ДОО